

Revitalisation urbaine du centre ville d'Andenne
Plan de mesurage et de division

Lot Public :
Comprend les parcelles cadastrées : Ville d'Andenne / 1ère division / section H / n° 470E4 partie, 470G4 partie, 470H4, 470K4, 470L4 partie et 470M4 partie.
Représenté au plan sous trame jaune et limité par les points 1-2-3-4-89-88-87-86-5-6-7-8-9-10-11-12-13-14-15-16-17-18-19-20-21-22-80-23-24-25-1.

Présente une superficie après mesurage de : **1Ha 03A 12Ca**

Lots Privés :
Première Phase :
Comprend les parcelles cadastrées : Ville d'Andenne / 1ère division / section H / n° 494E2, 494K2, 494L2, 495W, 495X, 495Y, 495Z, 496D2 et 497X2.
Représenté au plan sous trame bleue et limité par les points 71-72-73-74-75-76-77-78-79-80-22-21-20-41-42-43-44-85-84-83-82-81-69-70-71.

Présente une superficie après mesurage de : **55A 78Ca**

Deuxième Phase :
Comprend la parcelle cadastrée : Ville d'Andenne / 1ère division / section H / n° 470P4.
Représenté au plan sous trame bleue et limité par les points 46-45-44-43-42-41-20-19-18-17-26-27-28-29-30-31-32-33-34-35-36-37-38-39-46.

Présente une superficie après mesurage de : **28A 31Ca**

Troisième Phase :
Comprend les parcelles cadastrées : Ville d'Andenne / 1ère division / section H / n° 470E4 partie, 470G4 partie, 470L4 partie et 470M4 partie.
Représenté au plan sous trame bleue et limité par les points 89-90-8-7-6-5-86-87-88-89.

Présente une superficie après mesurage de : **16A 39Ca**

Quatrième Phase :
Comprend les parcelles cadastrées : Ville d'Andenne / 1ère division / section H / n° 497V2, 497W2 partie, 497Y2, 498Y partie, 501A2, 501Z, 502V partie, 503K partie, 504S, 504V, 504W, 504Y, 504Z, 505K, 506N, 506P, 506R, 506S, 506T, 506V, 506W, 506X et 506Z ainsi qu'une partie de l'assiette de l'impasse Janson.

Représenté au plan sous trame bleue et limité par les points 69-81-82-83-84-85-44-45-46-47-48-49-50-51-52-53-54-55-56-57-58-59-60-61-62-63-64-65-66-67-68-69.

Présente une superficie après mesurage de : **45A 94Ca**

N.B. Les limites de propriétés, bien que présumées exactes, ne sont pas garanties par un bornage contradictoire. Elles ont été fixées d'après les plans reçus de l'Administration Communale et mentionnés au présent plan et d'après les éléments relevés sur le terrain : alignements de clôtures, position des constructions (murs, bâtiments, ...).

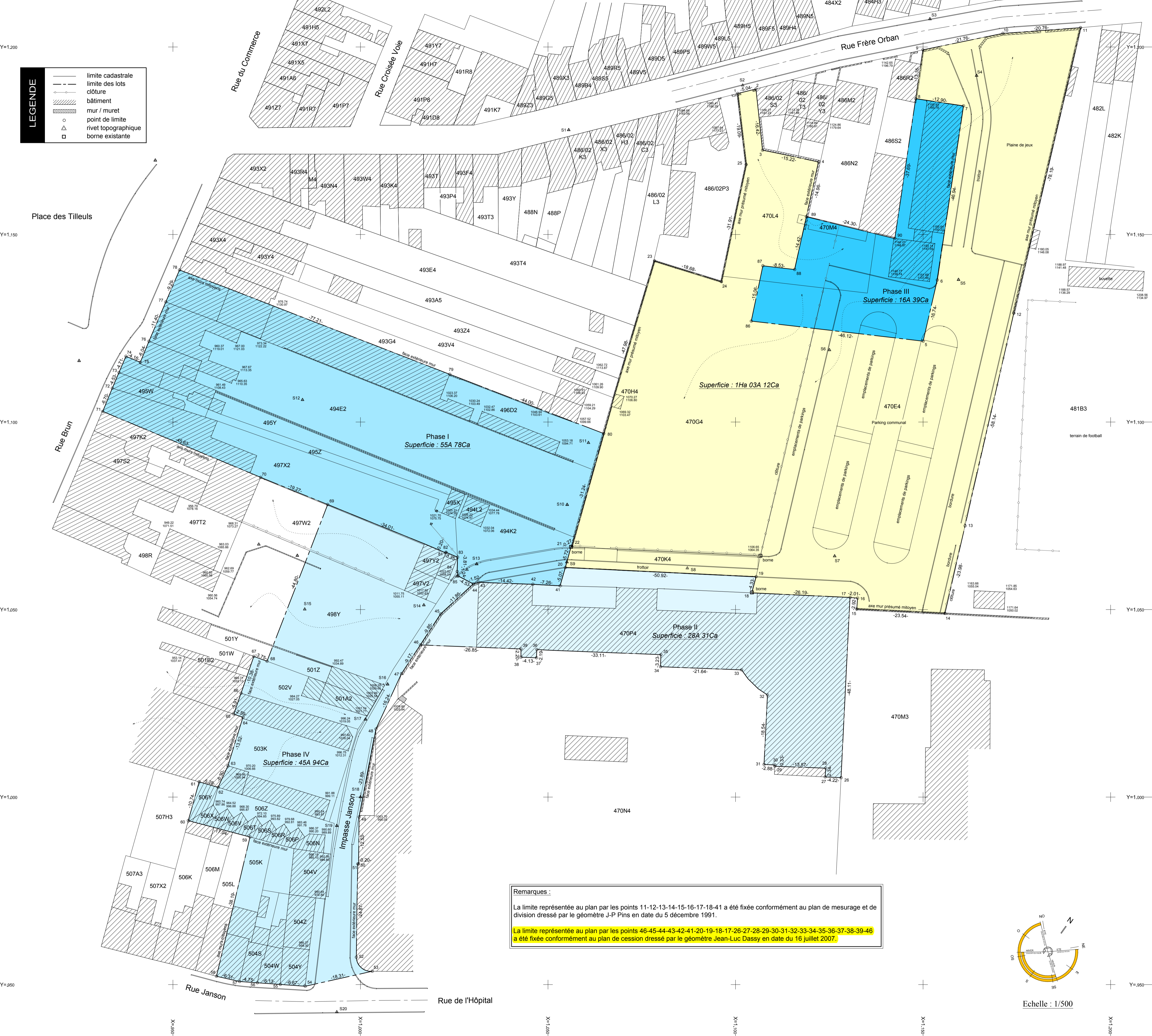
Levé et dressé par : **Emmanuel SEHA** (Bureau d'études et d'expertises) / **Benoit COMPERE** (Bureau d'études et d'expertises)
A GENAM (Géomètre-Expert) / A GENAM (Géomètre-Expert)
Avenue des Roses Trénières, 37 / B-5020 VEDRIN - NAMUR
t 081 201 220 / f 081 201 205 / benoit.compere@agenam.be

Echelle: 1/500^{ème} / Date: 03 octobre 2011 / Dossier: NAM 1528

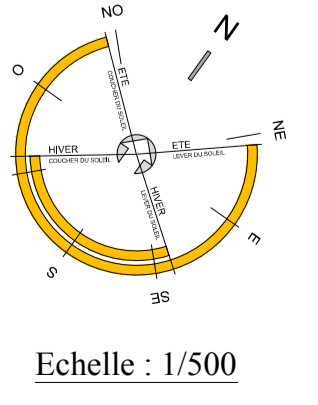
Ville d'Andenne / 1ère Division / Section H

LEGENDE

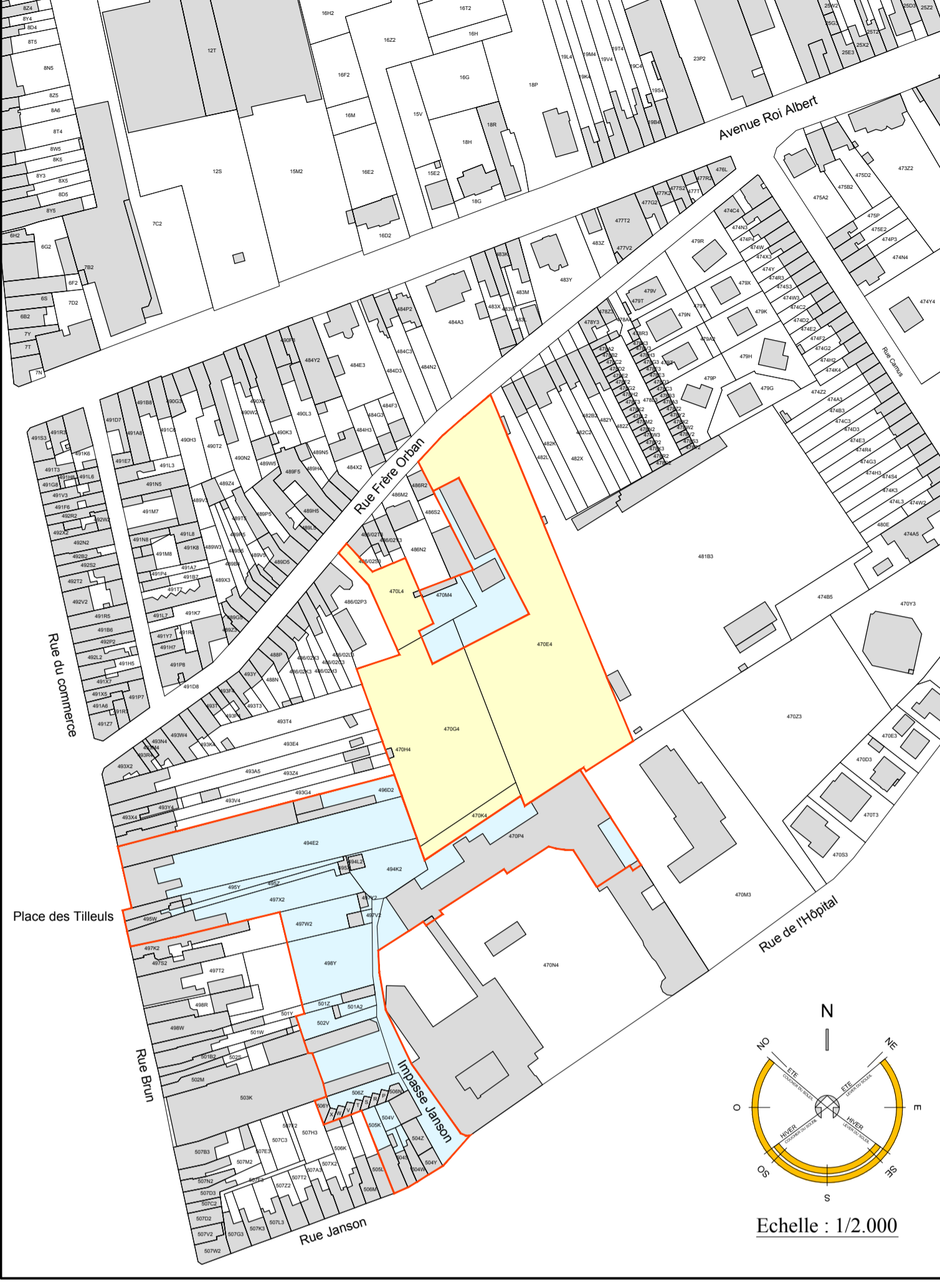
- limite cadastrale
- - - limite des lots
- ▬ clôture
- ▨ bâtiment
- ▧ mur / muret
- point de limite
- △ nivel topographique
- borne existante



Remarques :
La limite représentée au plan par les points 11-12-13-14-15-16-17-18-41 a été fixée conformément au plan de mesurage et de division dressé par le géomètre J-P Pins en date du 5 décembre 1991.
La limite représentée au plan par les points 46-45-44-43-42-41-20-19-18-17-26-27-28-29-30-31-32-33-34-35-36-37-38-39-46 a été fixée conformément au plan de cession dressé par le géomètre Jean-Luc Dassy en date du 16 juillet 2007.



Situation cadastrale



Situation géographique

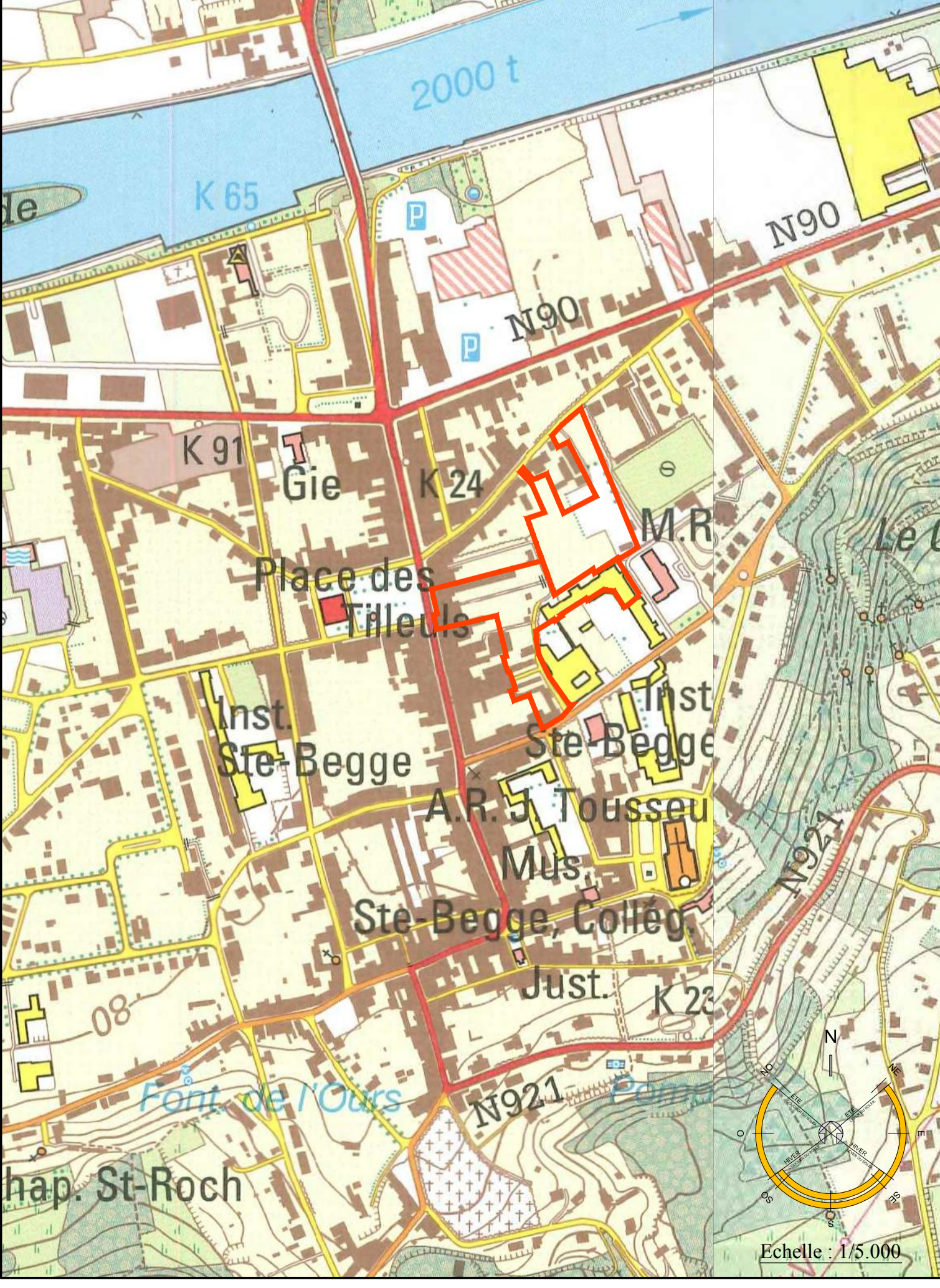


Tableau de coordonnées - Système local

Points	X	Y	Points	X	Y
1	1100.55	1187.59	57	967.77	950.84
2	1105.45	1188.79	58	961.62	952.22
3	1107.21	1172.47	59	970.57	969.35
4	1127.10	1169.34	60	954.10	963.72
5	1150.01	1121.55	61	956.99	1004.07
6	1153.77	1137.87	62	962.06	1002.61
7	1160.77	1184.28	63	964.68	1008.34
8	1148.02	1106.22	64	968.67	1021.26
9	1149.96	1199.23	65	966.22	1022.11
10	1171.29	1203.60	66	968.17	1027.70
11	1191.97	1205.14	67	971.58	1037.51
12	1155.82	1048.96	68	975.09	1036.21
13	1132.31	1050.12	69	991.27	1077.99
14	1132.52	1053.04	70	973.41	1085.24
15	1130.52	1053.21	71	931.30	1102.81
16	1104.33	1054.44	72	933.84	1109.01
17	1105.49	1056.76	73	939.61	1113.19
18	1054.63	1061.20	74	937.47	1117.51
19	1056.14	1066.71	75	941.32	1115.94
20	1056.37	1066.86	76	943.61	1121.53
21	1078.38	1142.96	77	948.11	1132.00
22	1096.22	1137.42	78	951.77	1140.53
23	1102.81	1168.64	79	1023.80	1112.72
24	1128.12	1005.16	80	1064.86	1096.92
25	1123.91	1005.38	81	1022.73	1065.09
26	1124.02	1007.71	82	1022.81	1065.27
27	1110.46	1008.22	83	1025.89	1063.95
28	1110.47	1008.55	84	1025.80	1060.14
29	1107.60	1008.89	85	1026.08	1058.94
30	1108.50	1027.21	86	1154.20	1128.50
31	1101.61	1033.92	87	1107.28	1141.65
32	1079.99	1034.75	88	1115.76	1140.66
33	1080.10	1037.98	89	1118.87	1154.74
34	1047.02	1039.32	90	1142.46	1148.94
35	1046.94	1037.13	S1	1055.52	1177.87
36	1042.81	1037.29	S2	1101.91	1189.77
37	1042.79	1039.49	S3	1151.82	1207.43
38	1053.21	1056.33	S4	1164.26	1192.35
39	1045.96	1056.72	S5	1159.44	1137.95
40	1031.55	1057.26	S6	1125.02	1119.21
41	1030.09	1056.83	S7	1126.42	1064.23
42	1021.36	1048.81	S8	1087.14	1061.03
43	1015.96	1040.57	S9	1055.03	1062.66
44	1010.94	1032.90	S10	1055.11	1077.96
45	1004.14	1018.15	S11	1060.78	1094.46
46	999.84	994.69	S12	984.55	1105.92
47	999.49	982.16	S13	1030.99	1062.13
48	999.29	982.16	S14	1016.91	1051.19
49	998.90	957.30	S15	985.15	1050.07
50	1003.14	953.55	S16	1007.24	1030.08
51	985.28	949.57	S17	1000.00	1000.00
52	975.82	950.04	S18	993.70	992.35
53	972.51	950.48	S19	993.70	942.68
54			S20		